



ព្រះរាជាណាចក្រកម្ពុជា

រាជរដ្ឋាភិបាលកម្ពុជា

លេខ: ០៤៤ អនក្រ.បក

ជាតិ សាសនា ព្រះមហាក្សត្រ



អនុក្រឹត្យ

ស្តីពី

ការបង្កើតស្រុករុក្ខតិរី នៃខេត្តបាត់ដំបង



រាជរដ្ឋាភិបាល

- បានឃើញរដ្ឋធម្មនុញ្ញ នៃព្រះរាជាណាចក្រកម្ពុជា
- បានឃើញព្រះរាជក្រឹត្យលេខ នស/រកត/០៩០៨/១០៥៥ ចុះថ្ងៃទី ២៥ ខែ កញ្ញា ឆ្នាំ ២០០៨ ស្តីពីការតែងតាំងរាជរដ្ឋាភិបាល នៃព្រះរាជាណាចក្រកម្ពុជា
- បានឃើញព្រះរាជក្រមលេខ ០២/នស/៩៤ ចុះថ្ងៃទី ២០ ខែ កក្កដា ឆ្នាំ ១៩៩៤ ដែលប្រកាសឱ្យប្រើច្បាប់ស្តីពីការរៀបចំ និងការប្រព្រឹត្តទៅនៃគណៈរដ្ឋមន្ត្រី
- បានឃើញព្រះរាជក្រមលេខ នស/រកម/០១៩៦/០៨ ចុះថ្ងៃទី ២៤ ខែ មករា ឆ្នាំ ១៩៩៦ ដែលប្រកាសឱ្យប្រើច្បាប់ស្តីពីការបង្កើតក្រសួងមហាផ្ទៃ
- បានឃើញព្រះរាជក្រមលេខ នស/រកម/ ០៥០៨/០១៧ ចុះថ្ងៃទី ២៤ ខែ ឧសភា ឆ្នាំ ២០០៨ ដែលប្រកាសឱ្យប្រើច្បាប់ស្តីពីការគ្រប់គ្រងរដ្ឋបាលរាជធានី ខេត្ត ក្រុង ស្រុក ខណ្ឌ
- បានឃើញព្រះរាជក្រមលេខ នស/រកម/០៥០៨/០១៨ ចុះថ្ងៃទី ២៤ ខែ ឧសភា ឆ្នាំ ២០០៨ ដែលប្រកាសឱ្យប្រើច្បាប់ស្តីពីការបោះឆ្នោតជ្រើសរើសក្រុមប្រឹក្សារាជធានី ក្រុមប្រឹក្សាខេត្ត ក្រុមប្រឹក្សាក្រុង ក្រុមប្រឹក្សាស្រុក ក្រុមប្រឹក្សាខណ្ឌ
- បានឃើញព្រះរាជក្រឹត្យលេខ នស/ រកត/១២០៨/១៣៨២ ចុះថ្ងៃទី ២២ ខែ ធ្នូ ឆ្នាំ ២០០៨ ស្តីពីការកែសម្រួលព្រំប្រទល់រដ្ឋបាលរវាងខេត្តបាត់ដំបង និងខេត្តពោធិ៍សាត់
- យោងតាមសំណើរបស់រដ្ឋមន្ត្រីក្រសួងមហាផ្ទៃ ។

សម្រេច

មាត្រា ១.—

ត្រូវបានបង្កើត ស្រុករុក្ខតិរី នៃខេត្តបាត់ដំបង ដោយកាត់យកឃុំព្រៃត្រឡាច និងឃុំព្រៃកង្កែប របស់ស្រុកមោងឫស្សី នៃខេត្តបាត់ដំបង ។

មាត្រា ២._

ស្រុករុក្ខតិរី មានឃុំចំនួនពីរ គឺឃុំព្រៃត្រឡាច និងឃុំព្រៃកង្កែប ។

ព្រំប្រទល់រដ្ឋបាលនៃ ស្រុករុក្ខតិរី ត្រូវបានកំណត់ដូចមានក្នុងផែនទី ជាឧបសម្ព័ន្ធនៃអនុក្រឹត្យនេះ ។

មាត្រា ៣._

ទីតាំងសាលា ស្រុករុក្ខតិរី ស្ថិតនៅក្នុងភូមិព្រៃអម្ពន់ ឃុំព្រៃត្រឡាច ។

មាត្រា ៤._

ការរៀបចំរចនាសម្ព័ន្ធ និង ប្រព័ន្ធគ្រប់គ្រងរដ្ឋបាល ស្រុករុក្ខតិរី ត្រូវអនុលោមទៅតាមច្បាប់ស្តីពីការ
គ្រប់គ្រង រដ្ឋបាលរាជធានី ខេត្ត ក្រុង ស្រុក ខណ្ឌ ។

មាត្រា ៥._

បទប្បញ្ញត្តិទាំងឡាយណាដែលផ្ទុយនឹងអនុក្រឹត្យនេះ ត្រូវចាត់ទុកជានិរាករណ៍ ។

មាត្រា ៦._

រដ្ឋមន្ត្រីទទួលបន្ទុកទីស្តីការគណៈរដ្ឋមន្ត្រី រដ្ឋមន្ត្រីក្រសួងមហាផ្ទៃ រដ្ឋមន្ត្រី រដ្ឋលេខាធិការគ្រប់ក្រសួង
ស្ថាប័ន និងអភិបាលខេត្តបាត់ដំបង ត្រូវអនុវត្តអនុក្រឹត្យនេះ ចាប់ពីថ្ងៃចុះហត្ថលេខាតទៅ ។

កន្លែងទទួល :

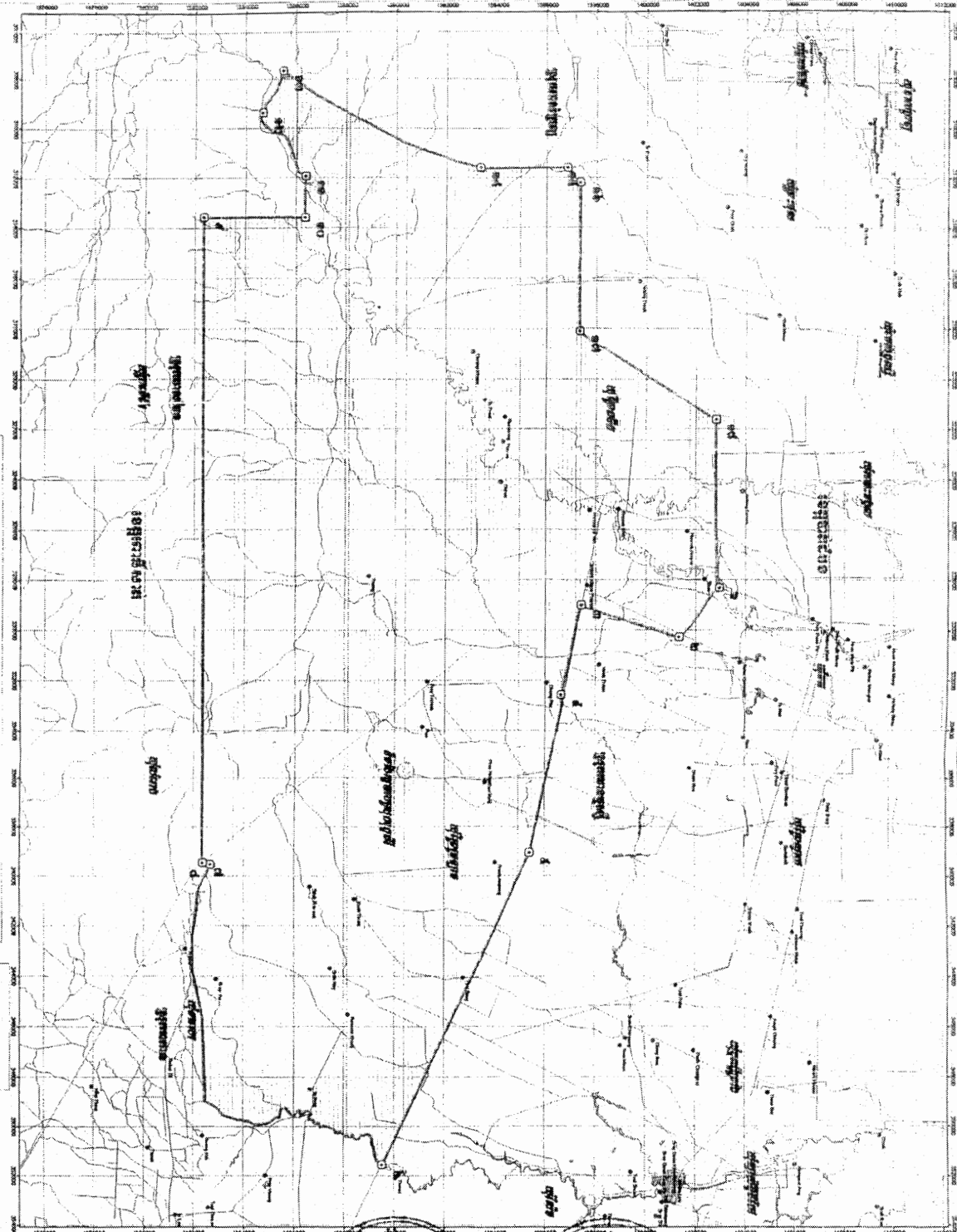
- ក្រសួងព្រះបរមរាជវាំង
- អគ្គលេខាធិការដ្ឋានព្រឹទ្ធសភា
- អគ្គលេខាធិការដ្ឋានរដ្ឋសភា
- អគ្គលេខាធិការរាជរដ្ឋាភិបាល
- ខុទ្ទកាល័យសម្តេចនាយករដ្ឋមន្ត្រី
(ដើម្បីជូនជ្រាប)
- ដូចមាត្រា ៦
- រាជកិច្ច /
- ឯកសារ កាលប្បវត្តិ

រាជធានីភ្នំពេញ, ថ្ងៃទី ០៩ ខែ មករា ឆ្នាំ២០០៩



សម្តេចអគ្គមហាសេនាបតីតេជោ ហ៊ុន សែន

ផែនទីប្រយោជន៍សម្រាប់ការប្រកាសដីកម្ម





1:25 000
0 1500 3000 4500 6000 7500 9000 10500 12000

ស្ថិតិប្រយោជន៍
 - ប្រភេទផែនទី: ផែនទីប្រយោជន៍
 - ប្រភេទប្រព័ន្ធគ្រប់គ្រង: UTM
 - តំបន់: ៤៩៤
 - កម្រិត: ២៥០០ ម
 - កាលបរិច្ឆេទ: ឆ្នាំ ២០០៦

សញ្ញា
 - ដីកម្ម: ១
 - ដីសេរី: ២
 - ដីប្រកាសដីកម្ម: ៣

លំដាប់	លេខដី	X	Y
1	32322	1402810	
2	320278	1407285	
3	329007	1397413	
4	323278	1396913	
5	328071	1395398	
6	321570	1395900	
7	328236	1392468	
8	329470	1392250	
9	315285	1392211	
10	315287	1392230	
11	311285	1392344	
12	326296	1394643	
13	307945	1395444	
14	31573	1392001	
15	311991	1392784	
16	312190	1392725	
17	316089	1392316	
18	321832	1402779	

ផែនទីនេះត្រូវបានរៀបចំឡើងដោយប្រើប្រាស់ទិន្នន័យដែលបានផ្តល់ជូន។

 លេខ: ០៤/២០០៩
 លេខ: ០៤/២០០៩


 ឈ្មោះ: អ្នកប្រកាសដីកម្ម